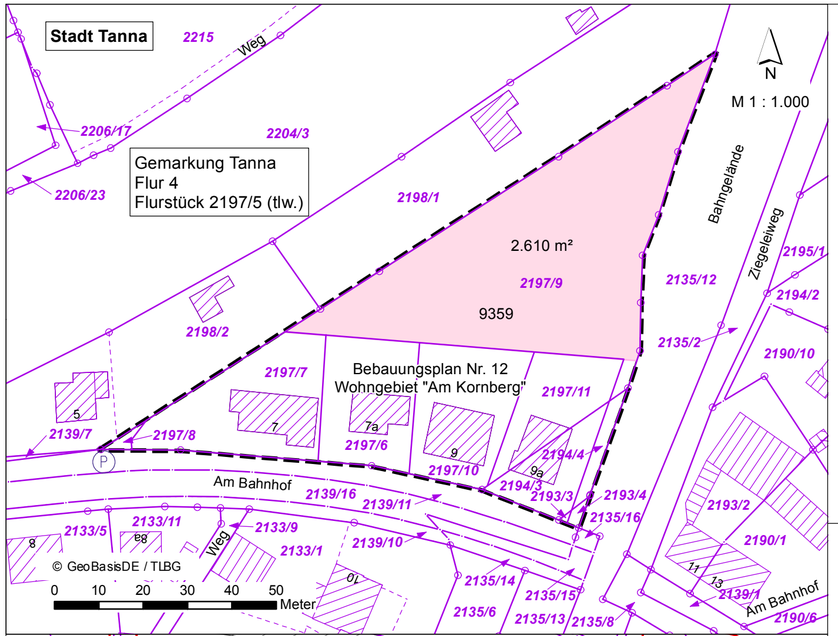

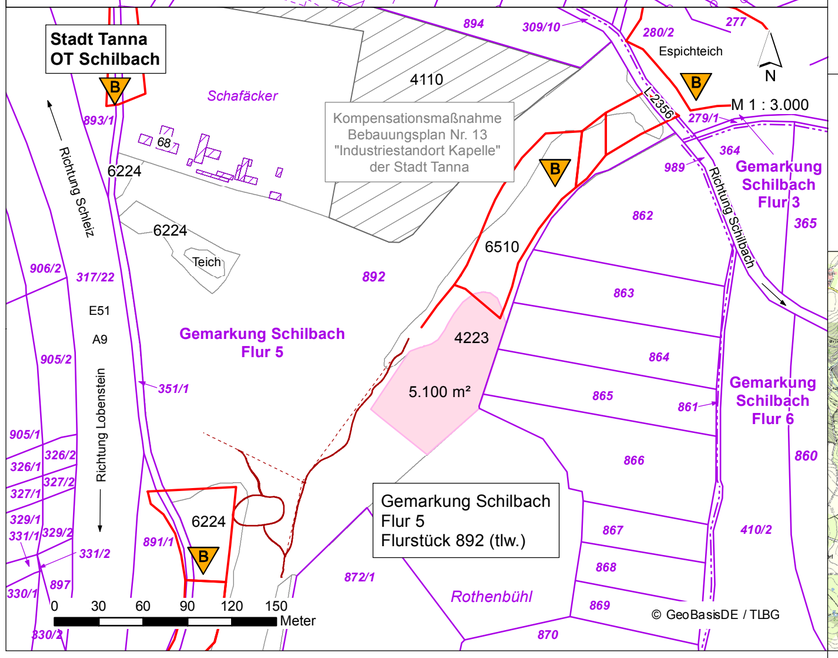

Legende

Maßnahmen

Fläche der externen Kompensationsmaßnahme in der Stadt Tanna:
Anlage einer Streuobstwiese auf einer Fläche von 2.610 m²

Fläche der externen Kompensationsmaßnahme in Schilbach (Stadt Tanna):
Anlage einer Streuobstwiese auf einer Fläche von 5.100 m²

Bestand

4110	Ackerland
4223	mesophiles Grünland, frisch bis mäßig feucht
6224	sonstiges Gebüsch/ Laubgebüsche frischer Standorte
6510	Streuobstbestand auf Grünland
9359	brachliegendes Gartenland

Schutzgebiete / -objekte

B gesetzlich geschütztes Biotop gem. § 30 BNatSchG i.V.m. § 18 ThürNatG (Abgrenzung gem. TLUG 2017)

Sonstiges

Flurgrenze

2298 Flurstücksgrenze mit Flurstücksnummer

bestehende Gebäude

Erklärung:

Es wird bescheinigt, dass die Flurstücke mit den Grenzen und Bezeichnungen, im gekennzeichneten Geltungsbereich, mit dem Liegenschaftskataster nach dem Stand vom ..... übereinstimmen. Der Gebäudenachweis kann vom örtlichen Bestand abweichen.

Pößneck, den..... TLBG

Ausfertigung:

Es wird hiermit bestätigt, dass der Inhalt dieser Anlage mit Zeichnung, Farbe, Schrift und Text mit dem hierzu ergangenen Satzungsbeschluss des Stadtrates Tanna übereinstimmt.

Tanna, den ..... Bürgermeister / Siegel

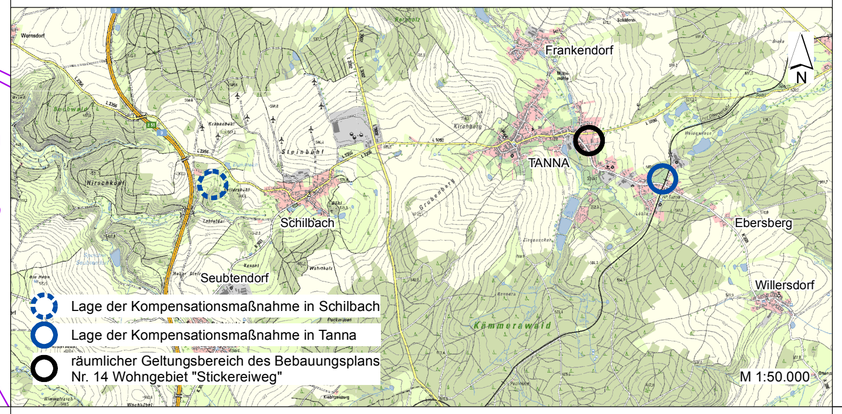

Stadt Tanna

SAALE-ORLA-KREIS

Bebauungsplan Nr. 14
Wohngebiet "Stickereiweg"

Anlage 2: Lageplan der externen Kompensationsmaßnahmen

- 2. Entwurf -

M 1 : 1.000, 1 : 3.000 04. März 2019

Entwurfsverfasser:

GÖL Gesellschaft für Ökologie und Landschaftsplanung mbH

Gesellschaft für Ökologie und Landschaftsplanung mbH
07570 Weida, Schlossberg 7
Tel.: 036603/714790, Fax: 036603/714794
info@goel.de / www.goel.de