




LEGENDE




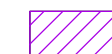
Maßnahme

-  Rückbau der Wehre
-  Rückbau Sohl- und Uferbefestigung

Hinweis

-  FFH-Gebiet "Wettera"

Sonstiges

-  Flurgrenze
-  Flurstücksgrenze mit Flurstücksnummer
-  topographische Begrenzungslinie
-  bestehende Gebäude

Verfahrensvermerk:

Es wird hiermit bestätigt, dass der Inhalt dieser Anlage mit Zeichnung, Farbe, Schrift und Text mit dem hierzu ergangenen Satzungsbeschluss des Stadtrates Tanna übereinstimmt

Stadt Tanna, den

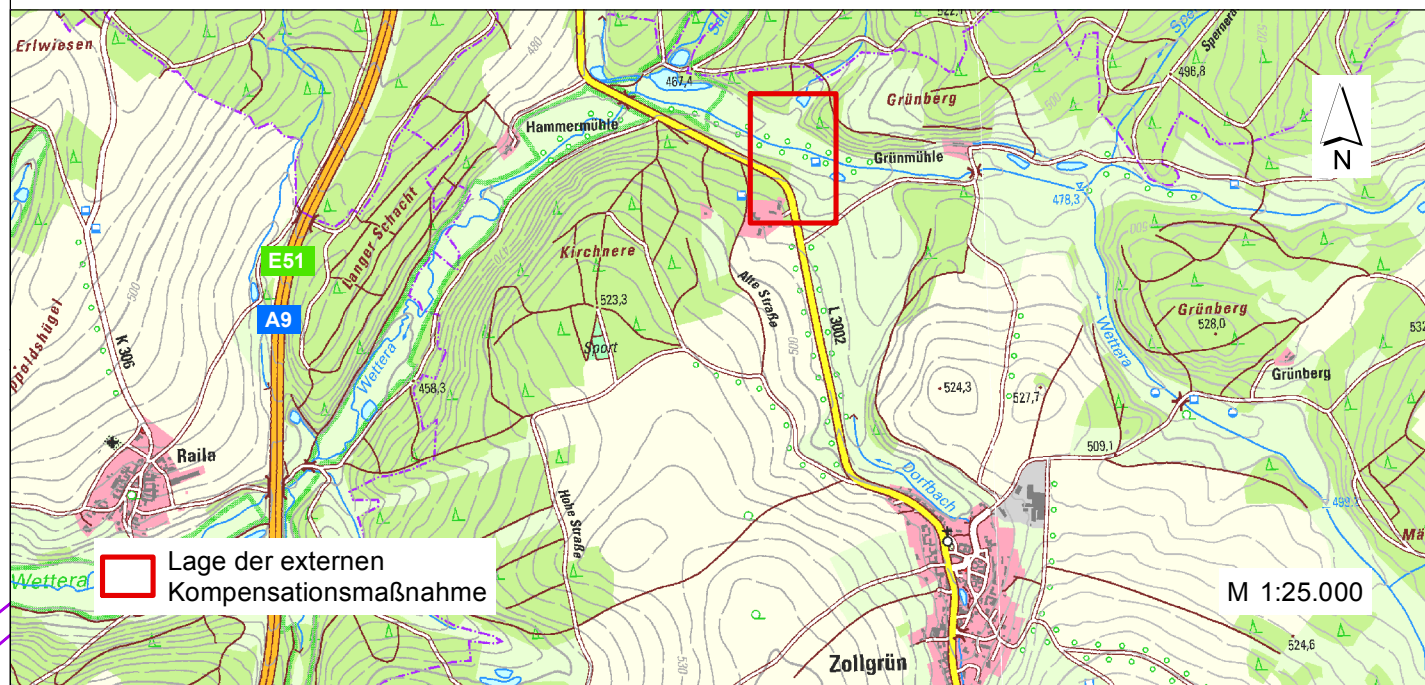
Bürgermeister / Siegel


Erklärung:

Es wird bescheinigt, dass die Flurstücke mit den Grenzen und Bezeichnungen, im gekennzeichneten Geltungsbereich, mit dem Liegenschaftskataster nach dem Stand vom übereinstimmen. Der Gebäudenachweis kann vom örtlichen Bestand abweichen.

Pößneck, den

TLBG



 Lage der externen Kompensationsmaßnahme

Stadt Tanna
SAALE-ORLA-KREIS



Bebauungsplan Nr. 16
Sondergebiet
"Biogasanlage Rothenacker"

Anlage 2:
Lageplan der externen
Kompensationsmaßnahme an der Wettera
- Entwurf -

M 1 : 1.500

04. März 2019



Gesellschaft für Ökologie und Landschaftsplanung mbH
07570 Weida, Schlossberg 7
Tel.: 036603/714790, Fax: 036603/714794
info@goel.de / www.goel.de